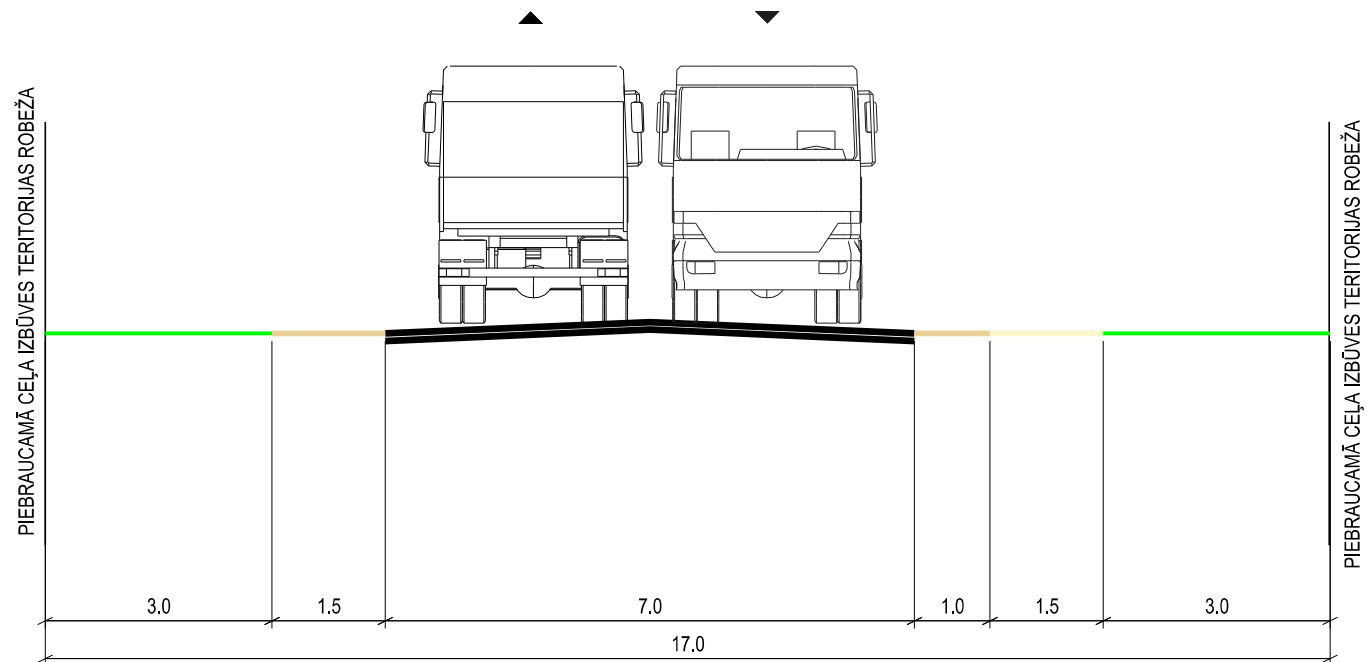


CEĻA ŠĶĒRSPROFILS






M 1:100


GRIEZUMS 1 - 1



PIEZĪME: 1. IZSTRĀDĀJOT BŪVPROJEKTU, PIEĻAUJAMAS IZMAIŅAS, IEVĒROJOT CITUS DETĀLPLĀNOJUMA NOSACĪJUMUS. VEICOT IZMAIŅAS, NEPIECIEŠAMS IESNIEGT SASKAŅOŠANAI JAUNU CEĻA ŠĶĒRSPROFILU AR IZMAIŅĀM.

APZĪMĒJUMI:

-  PLĀNOTĀ BRAUKTUVE
-  PIEBRAUCAMĀ CEĻA IZBŪVES TERITORIJAS ROBEŽA
-  PLĀNOTĀ IETVE
-  NOMALE / ZEMES CEĻŠ
-  APZAĻUMOTĀ TERITORIJA

Projekta vadītājs	M. Kalvāne	2018	Pasūtītājs	DETĀLPLĀNOJUMS - teritorijai "Kursīši" Ķekavas pagastā, Ķekavas novadā	 Ķertrūdes iela 47-3 Rīga, LV-1011, tālr.80008100 e-pasts: metrum@metrum.lv		
Kartogrāfs	S. Grase	2018					
Kartogrāfiskā pamatne - augstas detalizācijas topogrāfiskā plāna pamatne (uzm. SIA "Delta kompānija"), 2017. gada 25. maijā); LAS-2000,5 augst. sistēma; LKS - 92 koordinātu sistēma, mēroga koef. 0,999603)			Līguma nr.	PKE - 69	Mērogs	Lapa	Lapu skaits
			Lapas nosaukums	CEĻA ŠĶĒRSPROFILS		M 1 : 100	4